









TEGNFORKLARING

-  AREALBRUKSGRENSE
Ytre grense for arbeider og inngrep. Det skal ikke hugges eller fjernes vegetasjon direkte etter denne
-  TUNNEL
Vannvei i tunnel
-  EKSISTERENDE VEG
-  KONSTRUKSJONER
-  BUFFERSONE MOT VANNSTRENG
Buffersone 10m mot elv
-  R/L
RIGG OG LAGEROMRÅDE
Området tilbakeføres
-  NYTT AREAL
-  UTGÅTT AREAL

NYASETE

Areal: ca.4400m2 utgår

Nytt areal: ca.4000m2

R/L

02	Rveidert versjon 01	01.10.2023	HBJ		AT
01	Flytta inntak med hjelpearlegg fra ca. kote 461 til ca. kote 441	24.09.2023	HBJ		AT
Rev.	Beskrivelse	Dato	Tegn.	Kontr.	Godkj.
VEIDEKKE ENTREPRENØR AS FEIOS KRAFTVERK					Fag: LARK Format: A3 Dato: 08.07.2022
DETALJPLAN FOR MILJØ OG LANDSKAP Arealbruksplan del 3 - Nyasete					Format/Målestokk: 1:1000
Multiconsult www.multiconsult.no		Status: Detaljplan for miljø og landskap Oppdragsnr.: 10242219-01	Konstr./Tegnet: KRP/ANV Tegningsnr.: LARK-TEG-004	Kontrollert: HBJ	Godkjent: TOG Rev.: 02

